



Eigenaar(s) en rechten

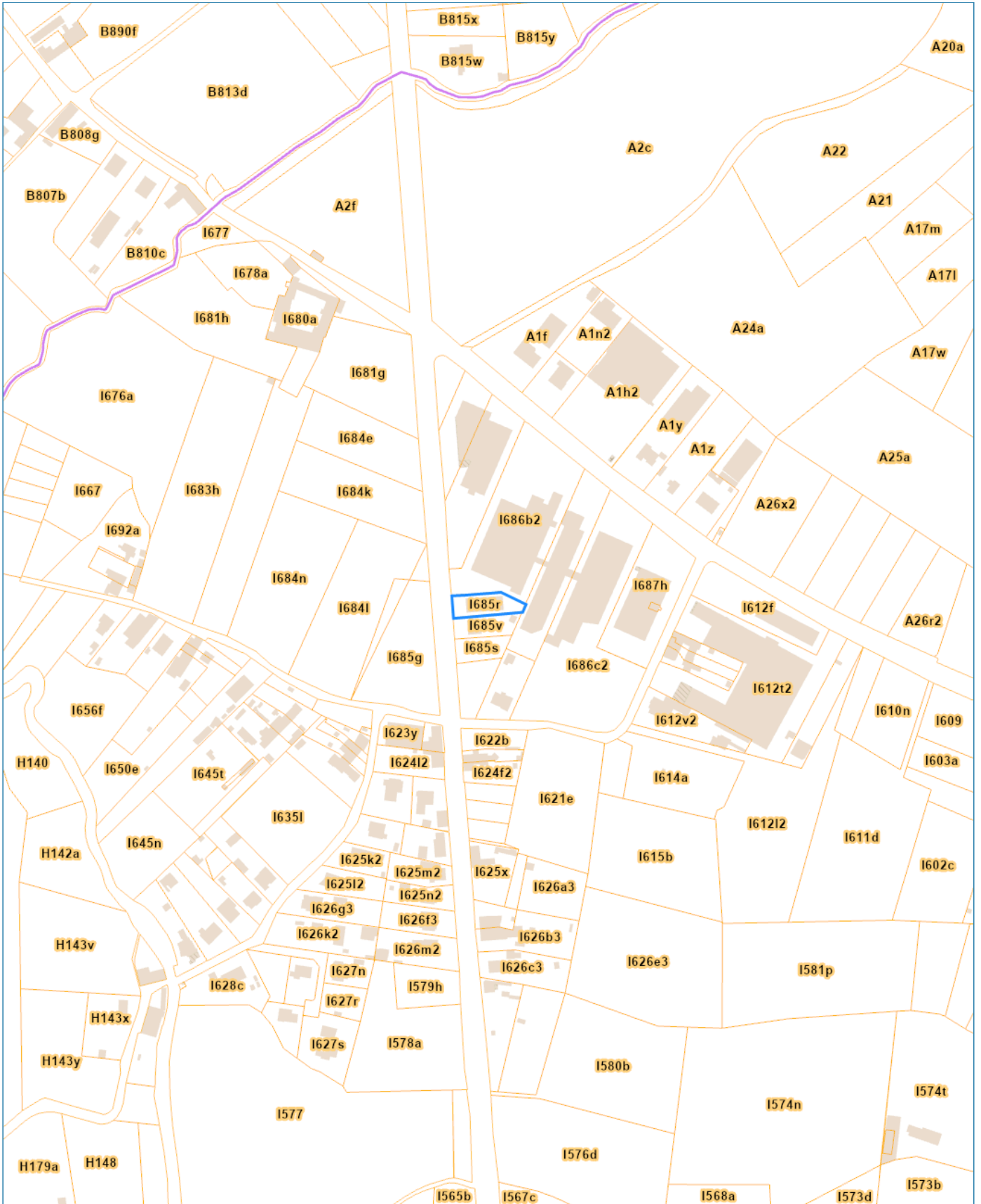
Eigenaar	Straat	Gemeente	Recht
----------	--------	----------	-------

Kadastrale / Patrimoniale Perceelsinformatie

Kadastrale afdeling: 23032 HERNE 1 AFD/HERNE/ (Ninoofsesteenweg 50)
Status: Gekadastreerd
Jaar einde opbouw: 2013

Sectie en perceelnr	Partitie	Aard detail(s)	Ligging	Belastbare oppervlakte	P/W	Klassering KI/Ha	Code KI	KI	Einde vrijstelling
1685/00R	P0006	PRIVATIEF DEEL# AP01 A1.2/L <i>Appartementen, 1e en 2e verdieping, links</i>	Ninoofsesteenweg 50	0ca			2F	743€	

Schaal: 1:1000



LEGENDE

EIGENAAR(S) EN RECHTEN

Aanduiding van de eigenaar(s) met hun rechten. De afkortingen van de meest frequente rechten zijn:

VE: volle eigendom	BE: blote eigendom
VG: vruchtgebruik	OPSTAL: opstal
GEBR/BEWON: gebruik/bewoning	ERFP: erfpacht

KADASTRALE / PATRIMONIALE PERCEELSINFORMATIE

Status

De meest voorkomende zijn:

Gereserveerd: het perceelnummer werd gereserveerd om als identificatie in een nog te verlijden authentieke akte gebruikt te worden. Er wordt geen kadastraal inkomen (KI) voor het perceel vermeld.

Gekadastraerd - Precad: het gekadastraerde perceel is het onderwerp van een voorafgaande identificatie. Aan het perceel is minstens één gereserveerd perceel verbonden. Dat perceel wordt het bronperceel genoemd.

In afwachting: betreft private entiteiten die nog niet in gebruik genomen of verhuurd zijn. Er wordt geen kadastraal inkomen (KI) voor het perceel vermeld.

Gekadastraerd: perceel waarvoor de patrimoniumdocumentatie bijgewerkt is en de gegevens volledig zijn.

Gekadastraerd - niet afgepaald: perceel dat een of meerdere terreingedeelten bevat die aan verschillende eigenaars toebehoren. Die delen worden niet op het plan weergegeven bij gebrek aan opmetingsplannen en/of duidelijke elementen op het terrein en worden opgenomen met de status 'niet afgepaald'.

Opmerking: de rechten verbonden aan een perceel 'gekadastraerd - niet afgepaald' zijn niet altijd correct. Zie percelen 'niet afgepaald' voor de rechten.

Niet afgepaald: perceel dat niet op het plan afgebeeld werd bij gebrek aan opmetingsplannen en/of duidelijke elementen op het terrein. Het perceel is gekoppeld aan een gekadastraerd perceel met de status 'gekadastraerd - niet afgepaald'. De rechten verbonden aan het perceel zijn correct.

Jaar einde opbouw

0001: voor 1850
0002: van 1850 tot 1874
0003: van 1875 tot 1899
0004: van 1900 tot 1918
0005: van 1919 tot 1930

Vanaf 1931 wordt het volledige jaartal aangeduid.

De code M* naast 'jaar einde opbouw', betekent dat het perceel materieel en outillage (M&O) bevat - of kan bevatten - dat niet belastbaar is in de onroerende voorheffing.

Sectie- en perceelnummer

Het kadastraal perceel wordt geïdentificeerd door de kadastrale afdeling, de sectie, een grondnummer, eventueel een bisnummer, een alfanumerieke en mogelijk een numerieke exponent.

Partitie

Wanneer voor een kadastraal perceel een meer nauwkeurige identificatie nodig is, bijvoorbeeld voor appartementsgebouwen, dan wordt het opgesplitst in een kadastraal planperceel en een of meer kadastrale patrimoniale percelen. In dat geval kan, per onroerend goed waarop een eenheid van recht uitgeoefend wordt, de identificatie met een partitienummer uitgebreid worden.

Aard

Er is geen verband tussen de kadastrale aard en de stedenbouwkundige kenmerken van een goed. Het teken '#' geeft verkort de ligging en de samenstellende delen van het hoofdbestanddeel weer.

P/W

Een code PX of WX duidt aan dat het perceel geheel of gedeeltelijk in een polder of een watering ligt, waarbij x staat voor een cijfer dat of letter die refereert naar de betrokken polder of watering. Een letter D staat voor een afgeschafte polder en een letter E voor een afgeschafte watering.

Klassering KI/HA

Klassering van het ongebouwde perceel en haar overeenkomstige kadastraal inkomen per hectare.

Code

De code KI (bv. "2F") is samengesteld uit twee delen:

1. gewoon - ongebouwd
2. gewoon - gebouwd
3. nijverheid - ongebouwd (of ambacht of handel met materieel en outillage - M&O)
4. nijverheid - gebouwd (of ambacht of handel met M&O)
5. M&O op een ongebouwd perceel
6. M&O op een gebouwd perceel

- F: belastbaar KI
G,H, P,Q: KI (gedeeltelijk) vrijgesteld van de onroerende voorheffing op basis van wettelijke bepalingen
J: niet-vestigings KI (of vastgesteld KI niet belastbaar in de onroerende voorheffing voor een gebouw dat niet in gebruik genomen of verhuurd werd vóór 1 januari van het aanslagjaar).
K: voorlopig KI van een gebouw dat in gebruik genomen of verhuurd werd vóór de volledige voltooiing
L: gedeeltelijk voorlopig KI van een appartementsgebouw waarvan niet alle appartementen in gebruik genomen of verhuurd zijn
X: KI vrijgesteld op grond van een bijzondere bepaling van een gewest

KI

Het bedrag van het (niet-geïndexeerde) kadastraal inkomen, uitgedrukt in euro.

Einde vrijstelling

De vermelde datum is de datum waarop de vrijstelling vervalst. Als M&O voor onbepaalde tijd vrijgesteld wordt van onroerende voorheffing, wordt dat - enkel voor het Vlaamse Gewest - aangeduid in de vorm van '1.1.0000'.



Eigenaar(s) en rechten

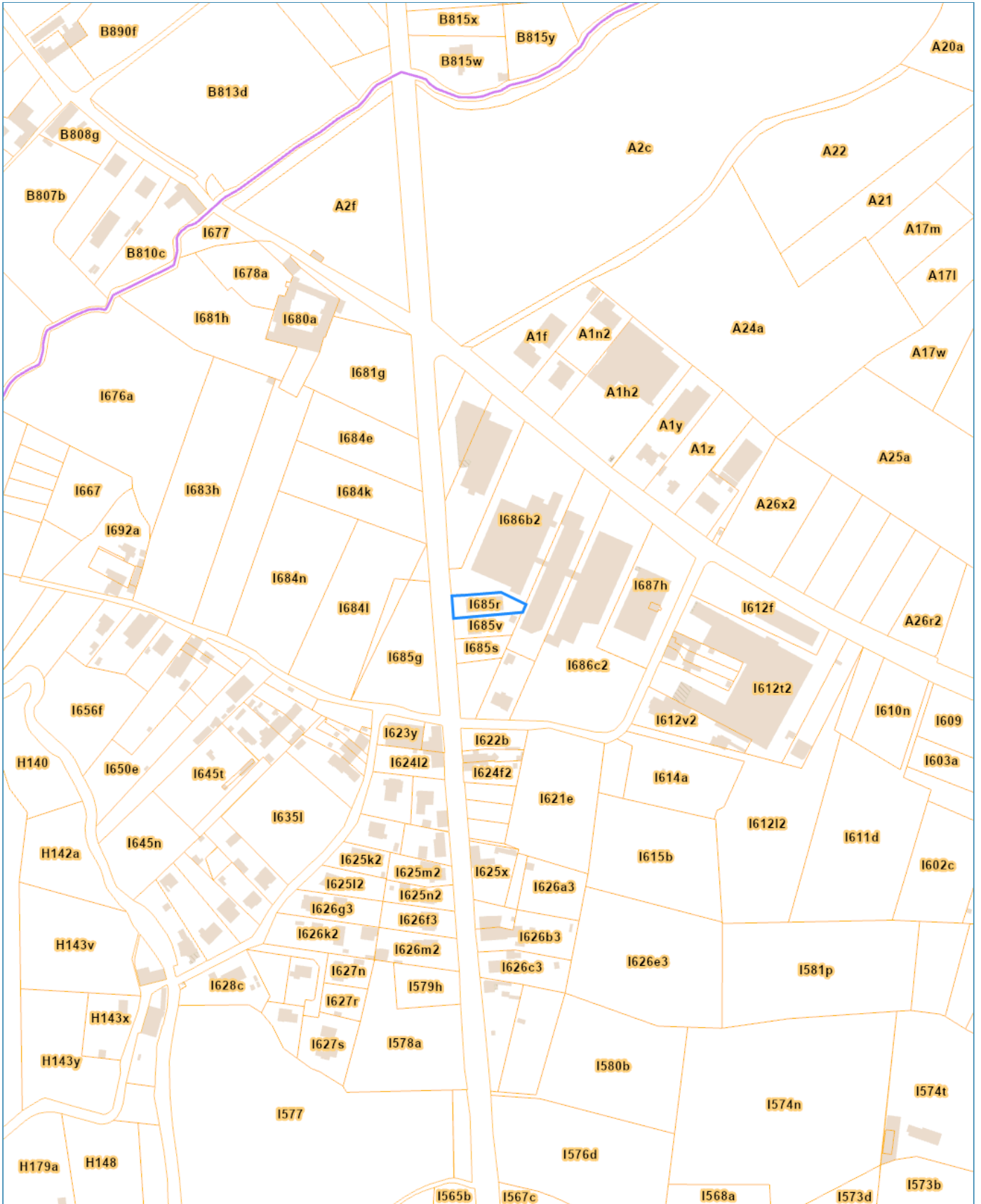
Eigenaar	Straat	Gemeente	Recht

Kadastrale / Patrimoniale Perceelsinformatie

Kadastrale afdeling: 23032 HERNE 1 AFD/HERNE/ (Ninoofsesteenweg 50)
Status: Gekadastreerd
Jaar einde opbouw: 2013

Sectie en perceelnr	Partitie	Aard detail(s)	Ligging	Belastbare oppervlakte	P/W	Klassering KI/Ha	Code KI	KI	Einde vrijstelling
1685/00R	P0007	PRIVATIEF DEEL# AP01 A1.2/R <i>Appartementen, 1e en 2e verdieping, rechts</i>	Ninoofsesteenweg 50	0ca			2K	405€	

Schaal: 1:1000



LEGENDE

EIGENAAR(S) EN RECHTEN

Aanduiding van de eigenaar(s) met hun rechten. De afkortingen van de meest frequente rechten zijn:

VE: volle eigendom	BE: blote eigendom
VG: vruchtgebruik	OPSTAL: opstal
GEBR/BEWON: gebruik/bewoning	ERFP: erfpacht

KADASTRALE / PATRIMONIALE PERCEELSINFORMATIE

Status

De meest voorkomende zijn:

Gereserveerd: het perceelnummer werd gereserveerd om als identificatie in een nog te verlijden authentieke akte gebruikt te worden. Er wordt geen kadastraal inkomen (KI) voor het perceel vermeld.

Gekadastraerd - Precad: het gekadastrateerde perceel is het onderwerp van een voorafgaande identificatie. Aan het perceel is minstens één gereserveerd perceel verbonden. Dat perceel wordt het bronperceel genoemd.

In afwachting: betreft private entiteiten die nog niet in gebruik genomen of verhuurd zijn. Er wordt geen kadastraal inkomen (KI) voor het perceel vermeld.

Gekadastraerd: perceel waarvoor de patrimoniumdocumentatie bijgewerkt is en de gegevens volledig zijn.

Gekadastraerd - niet afgepaald: perceel dat een of meerdere terreingedeelten bevat die aan verschillende eigenaars toebehoren. Die delen worden niet op het plan weergegeven bij gebrek aan opmetingsplannen en/of duidelijke elementen op het terrein en worden opgenomen met de status 'niet afgepaald'.

Opmerking: de rechten verbonden aan een perceel 'gekadastraerd - niet afgepaald' zijn niet altijd correct. Zie percelen 'niet afgepaald' voor de rechten.

Niet afgepaald: perceel dat niet op het plan afgebeeld werd bij gebrek aan opmetingsplannen en/of duidelijke elementen op het terrein. Het perceel is gekoppeld aan een gekadastraerd perceel met de status 'gekadastraerd - niet afgepaald'. De rechten verbonden aan het perceel zijn correct.

Jaar einde opbouw

0001: voor 1850
0002: van 1850 tot 1874
0003: van 1875 tot 1899
0004: van 1900 tot 1918
0005: van 1919 tot 1930

Vanaf 1931 wordt het volledige jaartal aangeduid.

De code M* naast 'jaar einde opbouw', betekent dat het perceel materieel en outillage (M&O) bevat - of kan bevatten - dat niet belastbaar is in de onroerende voorheffing.

Sectie- en perceelnummer

Het kadastraal perceel wordt geïdentificeerd door de kadastrale afdeling, de sectie, een grondnummer, eventueel een bisnummer, een alfanumerieke en mogelijk een numerieke exponent.

Partitie

Wanneer voor een kadastraal perceel een meer nauwkeurige identificatie nodig is, bijvoorbeeld voor appartementsgebouwen, dan wordt het opgesplitst in een kadastraal planperceel en een of meer kadastrale patrimoniale percelen. In dat geval kan, per onroerend goed waarop een eenheid van recht uitgeoefend wordt, de identificatie met een partitienummer uitgebreid worden.

Aard

Er is geen verband tussen de kadastrale aard en de stedenbouwkundige kenmerken van een goed. Het teken '#' geeft verkort de ligging en de samenstellende delen van het hoofdbestanddeel weer.

P/W

Een code PX of WX duidt aan dat het perceel geheel of gedeeltelijk in een polder of een watering ligt, waarbij x staat voor een cijfer dat of letter die refereert naar de betrokken polder of watering. Een letter D staat voor een afgeschafte polder en een letter E voor een afgeschafte watering.

Klassering KI/HA

Klassering van het ongebouwde perceel en haar overeenkomstige kadastraal inkomen per hectare.

Code

De code KI (bv. "2F") is samengesteld uit twee delen:

1. gewoon - ongebouwd
2. gewoon - gebouwd
3. nijverheid - ongebouwd (of ambacht of handel met materieel en outillage - M&O)
4. nijverheid - gebouwd (of ambacht of handel met M&O)
5. M&O op een ongebouwd perceel
6. M&O op een gebouwd perceel

F: belastbaar KI
G,H, P,Q: KI (gedeeltelijk) vrijgesteld van de onroerende voorheffing op basis van wettelijke bepalingen
J: niet-vastgesteld KI (of vastgesteld KI niet belastbaar in de onroerende voorheffing voor een gebouw dat niet in gebruik genomen of verhuurd werd vóór 1 januari van het aanslagjaar).
K: voorlopig KI van een gebouw dat in gebruik genomen of verhuurd werd vóór de volledige voltooiing
L: gedeeltelijk voorlopig KI van een appartementsgebouw waarvan niet alle appartementen in gebruik genomen of verhuurd zijn
X: KI vrijgesteld op grond van een bijzondere bepaling van een gewest

KI

Het bedrag van het (niet-geïndexeerde) kadastraal inkomen, uitgedrukt in euro.

Einde vrijstelling

De vermelde datum is de datum waarop de vrijstelling vervalst. Als M&O voor onbepaalde tijd vrijgesteld wordt van onroerende voorheffing, wordt dat - enkel voor het Vlaamse Gewest - aangeduid in de vorm van '1.1.0000'.



Eigenaar(s) en rechten

Eigenaar	Straat	Gemeente	Recht

Kadastrale / Patrimoniale Perceelsinformatie

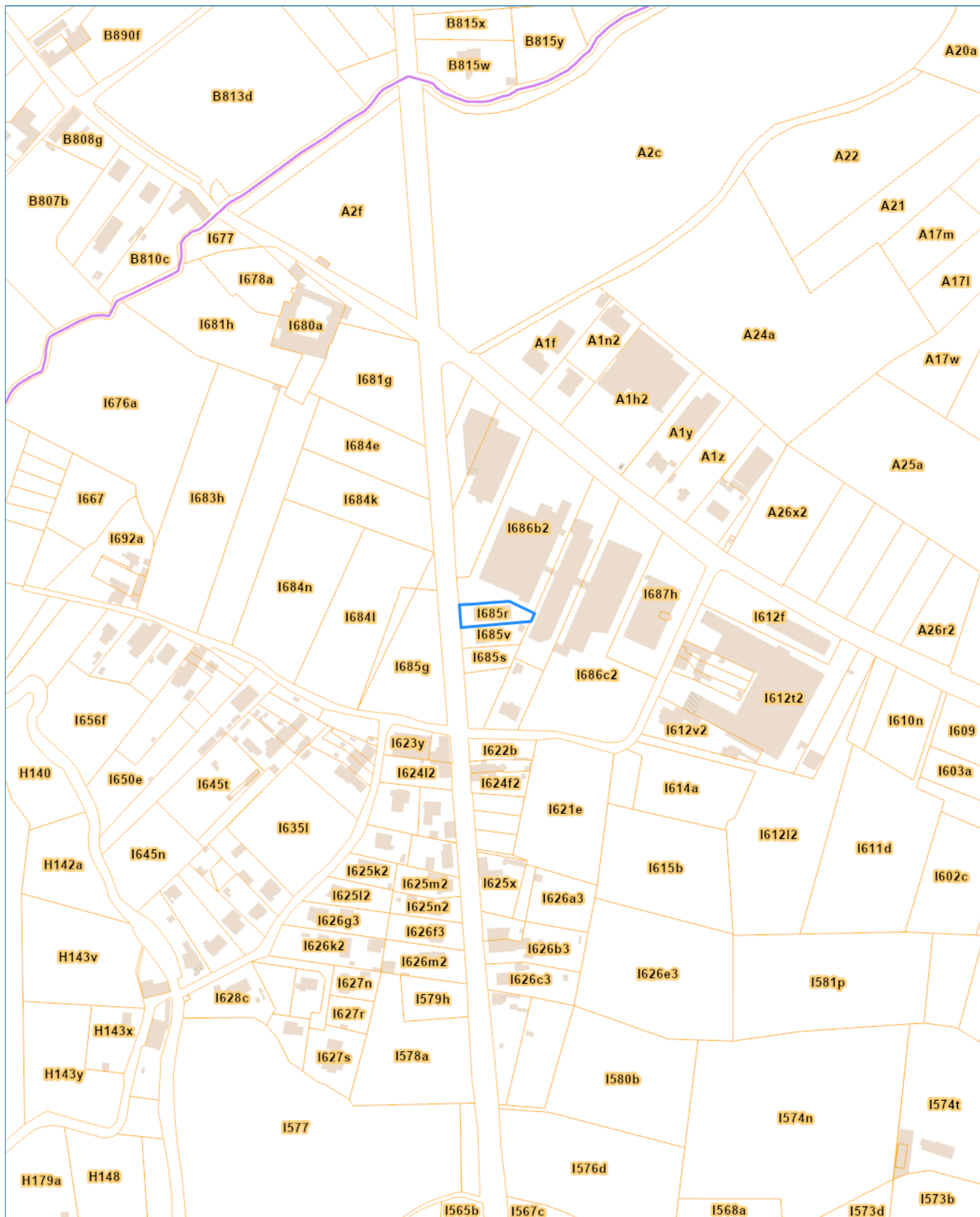
Kadastrale afdeling: 23032 HERNE 1 AFD/HERNE/ (Ninoofsesteenweg 50)

Status: Gekadastreerd

Jaar einde opbouw:

Sectie en perceelnr	Partitie	Aard detail(s)	Ligging	Belastbare oppervlakte	P/W	Klassering KI/Ha	Code KI	KI	Einde vrijstelling
1685/00R	P0005	BEB.OPP.APP. *BOP	Ninoofsesteenweg 50	8a 78ca					

Schaal: 1:1000



LEGENDE

EIGENAAR(S) EN RECHTEN

Aanduiding van de eigenaar(s) met hun rechten. De afkortingen van de meest frequente rechten zijn:

VE: volle eigendom	BE: blote eigendom
VG: vruchtgebruik	OPSTAL: opstal
GEBR/BEWON: gebruik/bewoning	ERFP: erfpacht

KADASTRALE / PATRIMONIALE PERCEELSINFORMATIE

Status

De meest voorkomende zijn:

Gereserveerd: het perceelnummer werd gereserveerd om als identificatie in een nog te verlijden authentieke akte gebruikt te worden. Er wordt geen kadastraal inkomen (KI) voor het perceel vermeld.

Gekadastreerd - Precad: het gekadastreerde perceel is het onderwerp van een voorafgaande identificatie. Aan het perceel is minstens één gereserveerd perceel verbonden. Dat perceel wordt het bronperceel genoemd.

In afwachting: betreft private entiteiten die nog niet in gebruik genomen of verhuurd zijn. Er wordt geen kadastraal inkomen (KI) voor het perceel vermeld.

Gekadastreerd: perceel waarvoor de patrimoniumdocumentatie bijgewerkt is en de gegevens volledig zijn.

Gekadastreerd - niet afgepaald: perceel dat een of meerdere terreingedeelten bevat die aan verschillende eigenaars toebehoren. Die delen worden niet op het plan weergegeven bij gebrek aan opmetingsplannen en/of duidelijke elementen op het terrein en worden opgenomen met de status 'niet afgepaald'.

Opmerking: de rechten verbonden aan een perceel 'gekadastreerd - niet afgepaald' zijn niet altijd correct. Zie percelen 'niet afgepaald' voor de rechten.

Niet afgepaald: perceel dat niet op het plan afgebeeld werd bij gebrek aan opmetingsplannen en/of duidelijke elementen op het terrein. Het perceel is gekoppeld aan een gekadastreerd perceel met de status 'gekadastreerd - niet afgepaald'. De rechten verbonden aan het perceel zijn correct.

Jaar einde opbouw

0001: voor 1850	Vanaf 1931 wordt het volledige jaartal aangeduid.
0002: van 1850 tot 1874	
0003: van 1875 tot 1899	De code M* naast 'jaar einde opbouw', betekent dat het perceel materieel en outillage (M&O) bevat - of kan bevatten - dat niet belastbaar is in de onroerende voorheffing.
0004: van 1900 tot 1918	
0005: van 1919 tot 1930	

Sectie- en perceelnummer

Het kadastraal perceel wordt geïdentificeerd door de kadastrale afdeling, de sectie, een grondnummer, eventueel een bisnummer, een alfanumerieke en mogelijk een numerieke exponent.

Partitie

Wanneer voor een kadastraal perceel een meer nauwkeurige identificatie nodig is, bijvoorbeeld voor appartementsgebouwen, dan wordt het opgesplitst in een kadastraal planperceel en een of meer kadastrale patrimoniale percelen. In dat geval kan, per onroerend goed waarop een eenheid van recht uitgeoefend wordt, de identificatie met een partitienummer uitgebreid worden.

Aard

Er is geen verband tussen de kadastrale aard en de stedenbouwkundige kenmerken van een goed. Het teken '#' geeft verkort de ligging en de samenstellende delen van het hoofdbestanddeel weer.

P/W

Een code PX of WX duidt aan dat het perceel geheel of gedeeltelijk in een polder of een watering ligt, waarbij x staat voor een cijfer dat of letter die refereert naar de betrokken polder of watering. Een letter D staat voor een afgeschafte polder en een letter E voor een afgeschafte watering.

Klassering KI/HA

Klassering van het ongebouwde perceel en haar overeenkomstige kadastraal inkomen per hectare.

Code

De code KI (bv. "2F") is samengesteld uit twee delen:

1. gewoon - ongebouwd	F: belastbaar KI
2. gewoon - gebouwd	G,H, P,Q: KI (gedeeltelijk) vrijgesteld van de onroerende voorheffing op basis van wettelijke bepalingen
3. nijverheid - ongebouwd (of ambacht of handel met materieel en outillage - M&O)	J: niet-vastgesteld KI (of vastgesteld KI niet belastbaar in de onroerende voorheffing voor een gebouw dat niet in gebruik genomen of verhuurd werd vóór 1 januari van het aanslagjaar).
4. nijverheid - gebouwd (of ambacht of handel met M&O)	K: voorlopig KI van een gebouw dat in gebruik genomen of verhuurd werd vóór de volledige voltooiing
5. M&O op een ongebouwd perceel	L: gedeeltelijk voorlopig KI van een appartementsgebouw waarvan niet alle appartementen in gebruik genomen of verhuurd zijn
6. M&O op een gebouwd perceel	X: KI vrijgesteld op grond van een bijzondere bepaling van een gewest

KI

Het bedrag van het (niet-geïndexeerde) kadastraal inkomen, uitgedrukt in euro.

Einde vrijstelling

De vermelde datum is de datum waarop de vrijstelling vervalt. Als M&O voor onbepaalde tijd vrijgesteld wordt van onroerende voorheffing, wordt dat - enkel voor het Vlaamse Gewest - aangeduid in de vorm van '1.1.0000'.



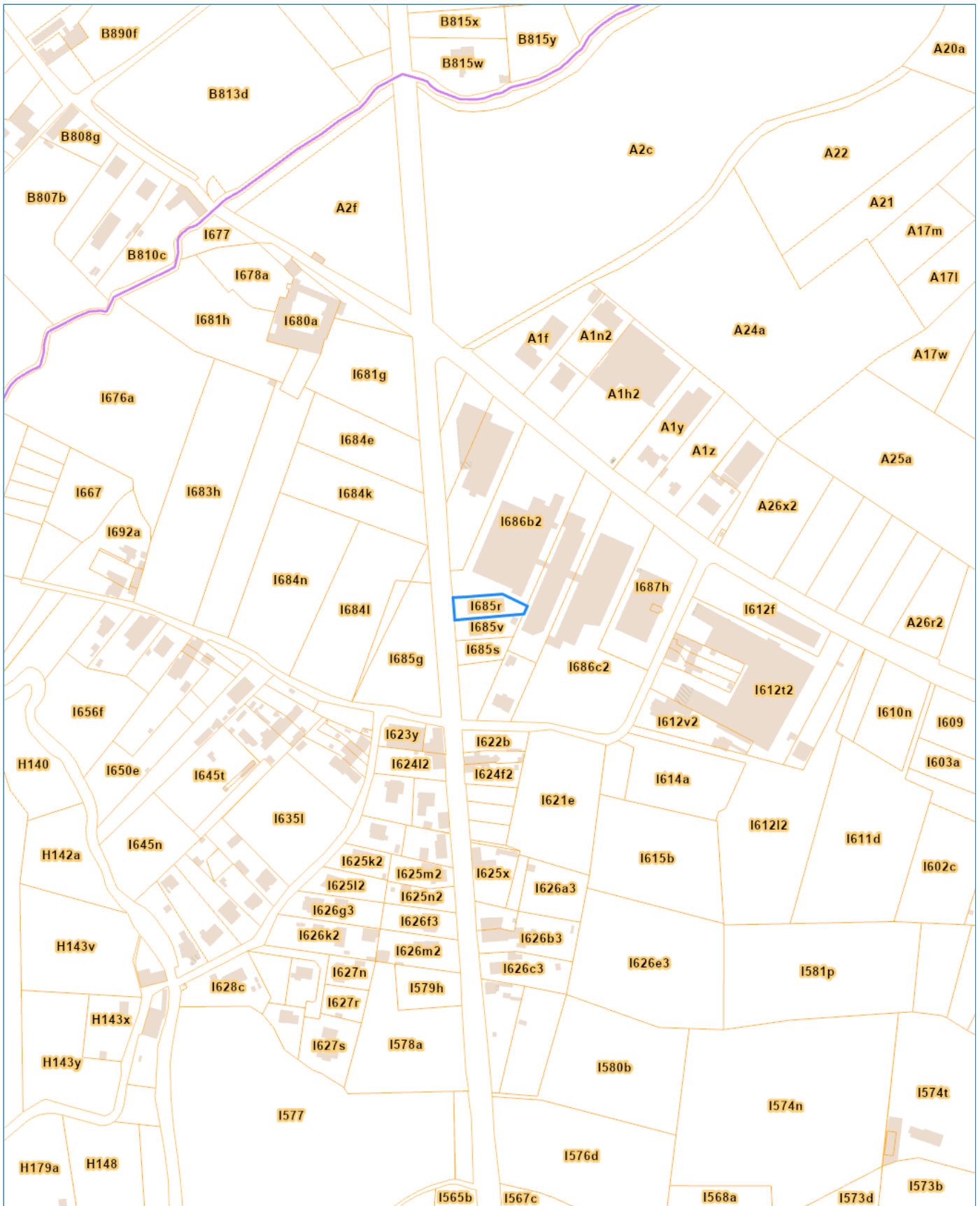
Eigenaar(s) en rechten

Eigenaar	Straat	Gemeente	Recht
----------	--------	----------	-------

Kadastrale / Patrimoniale Perceelsinformatie

Kadastrale afdeling: 23032 HERNE 1 AFD/HERNE/ (Ninoofsesteenweg 50)
Status: Gekadastreerd
Jaar einde opbouw: 2013

Sectie en perceelnr	Partitie	Aard detail(s)	Ligging	Belastbare oppervlakte	P/W	Klassering KI/Ha	Code KI	KI	Einde vrijstelling
I685/00R	P0008	PRIVATIEF DEEL# HA.OG.GV/BEDRIJFSRUIMTE <i>Handelsdoeleinden, ondergrondse verdieping en gelijkvloerse verdieping, nr. BEDRIJFSRUIMTE</i>	Ninoofsesteenweg 50	0ca			4F	1930€	



LEGENDE

EIGENAAR(S) EN RECHTEN

Aanduiding van de eigenaar(s) met hun rechten. De afkortingen van de meest frequente rechten zijn:

VE: volle eigendom	BE: blote eigendom
VG: vruchtgebruik	OPSTAL: opstal
GEBR/BEWON: gebruik/bewoning	ERFP: erfpacht

KADASTRALE / PATRIMONIALE PERCELSINFORMATIE

Status

De meest voorkomende zijn:

Gereserveerd: het perceelnummer werd gereserveerd om als identificatie in een nog te verlijden authentieke akte gebruikt te worden. Er wordt geen kadastraal inkomen (KI) voor het perceel vermeld.

Gekadastreerd - Precad: het gekadastreerde perceel is het onderwerp van een voorafgaande identificatie. Aan het perceel is minstens één gereserveerd perceel verbonden. Dat perceel wordt het bronperceel genoemd.

In afwachting: betreft private entiteiten die nog niet in gebruik genomen of verhuurd zijn. Er wordt geen kadastraal inkomen (KI) voor het perceel vermeld.

Gekadastreerd: perceel waarvoor de patrimoniumdocumentatie bijgewerkt is en de gegevens volledig zijn.

Gekadastreerd - niet afgepaald: perceel dat een of meerdere terreingedeelten bevat die aan verschillende eigenaars toebehoren. Die delen worden niet op het plan weergegeven bij gebrek aan opmetingsplannen en/of duidelijke elementen op het terrein en worden opgenomen met de status 'niet afgepaald'.

Opmerking: de rechten verbonden aan een perceel 'gekadastreerd - niet afgepaald' zijn niet altijd correct. Zie percelen 'niet afgepaald' voor de rechten.

Niet afgepaald: perceel dat niet op het plan afgebeeld werd bij gebrek aan opmetingsplannen en/of duidelijke elementen op het terrein. Het perceel is gekoppeld aan een gekadastreerd perceel met de status 'gekadastreerd - niet afgepaald'. De rechten verbonden aan het perceel zijn correct.

Jaar einde opbouw

0001: voor 1850	Vanaf 1931 wordt het volledige jaartal aangeduid.
0002: van 1850 tot 1874	
0003: van 1875 tot 1899	De code M* naast 'jaar einde opbouw', betekent dat het perceel materieel en outillage (M&O) bevat - of kan bevatten - dat niet belastbaar is in de onroerende voorheffing.
0004: van 1900 tot 1918	
0005: van 1919 tot 1930	

Sectie- en perceelnummer

Het kadastraal perceel wordt geïdentificeerd door de kadastrale afdeling, de sectie, een grondnummer, eventueel een bisnummer, een alfanumerieke en mogelijk een numerieke exponent.

Partitie

Wanneer voor een kadastraal perceel een meer nauwkeurige identificatie nodig is, bijvoorbeeld voor appartementsgebouwen, dan wordt het opgesplitst in een kadastraal planperceel en een of meer kadastrale patrimoniale percelen. In dat geval kan, per onroerend goed waarop een eenheid van recht uitgeoefend wordt, de identificatie met een partitienummer uitgebreid worden.

Aard

Er is geen verband tussen de kadastrale aard en de stedenbouwkundige kenmerken van een goed. Het teken '#' geeft verkort de ligging en de samenstellende delen van het hoofdbestanddeel weer.

P/W

Een code PX of WX duidt aan dat het perceel geheel of gedeeltelijk in een polder of een watering ligt, waarbij x staat voor een cijfer dat of letter die refereert naar de betrokken polder of watering. Een letter D staat voor een afgeschafte polder en een letter E voor een afgeschafte watering.

Klassering KI/HA

Klassering van het ongebouwde perceel en haar overeenkomstige kadastraal inkomen per hectare.

Code

De code KI (bv. "2F") is samengesteld uit twee delen:

1. gewoon - ongebouwd	F: belastbaar KI
2. gewoon - gebouwd	G,H, P,Q: KI (gedeeltelijk) vrijgesteld van de onroerende voorheffing op basis van wettelijke bepalingen
3. nijverheid - ongebouwd (of ambacht of handel met materieel en outillage - M&O)	J: niet-vastgesteld KI (of vastgesteld KI niet belastbaar in de onroerende voorheffing voor een gebouw dat niet in gebruik genomen of verhuurd werd vóór 1 januari van het aanslagjaar).
4. nijverheid - gebouwd (of ambacht of handel met M&O)	K: voorlopig KI van een gebouw dat in gebruik genomen of verhuurd werd vóór de volledige voltooiing
5. M&O op een ongebouwd perceel	L: gedeeltelijk voorlopig KI van een appartementsgebouw waarvan niet alle appartementen in gebruik genomen of verhuurd zijn
6. M&O op een gebouwd perceel	X: KI vrijgesteld op grond van een bijzondere bepaling van een gewest

KI

Het bedrag van het (niet-geïndexeerde) kadastraal inkomen, uitgedrukt in euro.

Einde vrijstelling

De vermelde datum is de datum waarop de vrijstelling vervalst. Als M&O voor onbepaalde tijd vrijgesteld wordt van onroerende voorheffing, wordt dat - enkel voor het Vlaamse Gewest - aangeduid in de vorm van '1.1.0000'.